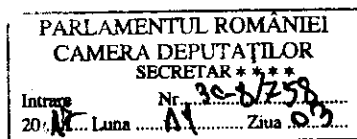





MINISTERUL PENTRU RELAȚIA CU PARLAMENTUL



Nr. 10462;10459;10460;10463;10465;10466;10467;
10468;10470;10471;10473;10521;10522;10524;10525;
10526;10528;10529;10532;10533;10535;10536;10537;
10538;10539; 10540;10541;10542;10543;10544;10506;
10501;10482;10496;10497;10498 /01.11.2017



Către: Domnul Cristian BUICAN
Secretar al Camerei Deputaților

Ref. la: Răspunsuri la întrebări formulate de deputați

Stimate domnule secretar,

Vă transmitem, alăturat, răspunsurile instituțiilor vizate cu privire la unele întrebări formulate de deputați, potrivit tabelului anexat.

Cu stimă,

pentru Viorel ILIE, Ministrul pentru Relația cu Parlamentul, semnează

Ștefania BÎRLIBESCU, Secretar de Stat





Nr. 10462 M.R.P.
Data 31.10.2017

**CĂTRE: PARLAMENTUL ROMÂNIEI
CAMERA DEPUTAȚILOR**

***În atenția domnului deputat Marius BODEA
Stimate domnule deputat,***

Referitor la întrebarea dumneavoastră nr.1455A/2017, adresată Prim-ministrului, având ca obiect *"Situția programului de cadastru gratuit"*, în raport cu obiectul acesteia și în baza informațiilor furnizate de către Ministerul Dezvoltării Regionale, Administrației Publice și Fondurilor Europene, vă comunicăm următoarele:

Din totalul de 3181 de unități administrativ-teritoriale din România, până la data de 02.10.2017 au fost finalizate lucrări de înregistrare sistematică în 29 de unități administrativ-teritoriale din 14 județe, fiind înscrise gratuit un număr de 309.328 de imobile, aferente unei suprafețe totale de 208.531,72 ha.

La nivel de unități administrativ-teritoriale erau în derulare, la data de 02.10.2017, lucrări de înregistrare sistematică finanțate din veniturile proprii ale ANCPI și din bugetele locale ale UAT-urilor, în 199 UAT-uri din 41 județe, cu un număr estimat de 1.699.615 de imobile și o suprafață estimată de 1.083.010 ha.

Până în prezent, au fost finalizate lucrări de înregistrare sistematică la nivelul sectorului cadastral, ca urmare a finanțării de către ANCPI a lucrărilor de înregistrare sistematică demarate de primării, în 1.090 sectoare cadastrale din 453 de UAT-uri, situate în 37 de județe, reprezentând 192.021 imobile cu suprafața de 135.756,04 ha.

Ca urmare a contractelor de finanțare încheiate de ANCPI la nivelul anului 2016 și a încheierii de acte adiționale având ca obiect caracterul multianual al finanțării, statuat prin Legea nr. 243/2016, la data de 02.10.2017, erau în derulare lucrări de înregistrare sistematică la nivelul sectorului cadastral în 862 de sectoare cadastrale din 237 UAT-uri din 22 județe.

În anul 2017, prin finanțarea lucrărilor sistematice de cadastru la nivel de sector cadastral, au fost semnate de către oficiile de cadastru și publicitate imobiliară și UAT- uri, 2.290 contracte de finanțare, iar UAT- urile au încheiat cu prestatorii de servicii 1.955 contracte de servicii pentru un număr estimat de 2.679.629 imobile



și o suprafață estimată de 2.217,293 ha.

La această dată, pe raza județului Iași se derulează lucrări de înregistrare sistematică, la nivelul întregului UAT, conform tabelului de mai jos:

Denumire Județ	Denumire UAT-uri	Suprafața/UAT (Ha)	Imobile estimate (nr.)	Total/ha (lei fără TVA)
Iași	DUMEȘTI	7.182	9.100	948.024
Iași	LEȚCANI	5.863	12.500	773.916
Iași	MOVILENI	7.944	10.000	1.048.608
TOTAL	3 UAT-uri	20.989	31.600	2.770.548,00

De asemenea, pe raza județului Iași se derulează și lucrări de înregistrare sistematică la nivel de sector cadastral, fiind semnate la data de 02 octombrie 2017, 78 de contracte de finanțare și 76 de contracte de servicii pentru un număr estimat de 87.634 de imobile cu o suprafață estimată de 58.242 ha.


Atașat prezentei, vă transmitem situația detaliată cuprinzând lucrările de înregistrare sistematică derulate, pe raza județului Iași, la nivel de sector cadastral, transmisă de către Ministerul Dezvoltării Regionale, Administrației Publice și Fondurilor Europene.

În încheiere, dorim să vă comunicăm faptul că Ministerul Dezvoltării Regionale, Administrației Publice și Fondurilor Europene și-a exprimat totala deschidere și sincerul interes față de solicitările formulate de către membrii Parlamentului României, ca importantă resursă pentru optimizarea politicilor sale.

Vă rog să primiți, domnule deputat, expresia deplinei mele considerații.

Prim-ministru,

Mihail FUDOSE



MINISTERUL DEZVOLTĂRII REGIONALE
ADMINISTRAȚIEI PUBLICE ȘI
FONDURILOR EUROPENE

Anexă la adresa nr. 115603/MDRAPFE/...*12.10.2017*...

Nr. crt.	Denumire UAT	Nr. și dată Contract de finanțare semnat în anul 2017 (exclusiv din bugetul pe 2017)	Valoare contract de finanțare	Nr. și data Contract de Servicii semnat în anul 2017	Valoare contract de servicii	Număr de imobile estimat	Suprafața estimată (ha)
1	ARONEANU	12643 / 16.06.2017	150000	6116/28.07.2017	150000	2500	802,1366
2	BALS	12399 / 14.06.2017	150000	4140/24.07.2017	78000	1300	595,6574
3	BALTATI	12273 / 13.06.2017	150000	4079/26.07.2017	150000	2500	1297,883
4	BARNOVA	16622 / 01.08.2017	150000				
5	BELCESTI	14692 / 10.07.2017	150000				
6	BRAESTI	12381 / 14.06.2017	150000				
7	BUTEA	12396 / 14.06.2017	150000				
8	CEPLENITA	12655/ 16.06.2017	150000	8831/08.09.2017	107700	1795	1806,657
9	CIOHORANI	12437 / 14.06.2017	150000	2833/31.08.2017	90000	1500	640,2938
10	CIORTESTI	12118 / 12.06.2017	150000	4178/26.07.2017	27000	450	176,939
				4177/26.07.2017	18000	300	84,124
				4158/26.07.2017	21000	350	84,959
				4159/26.07.2017	19200	320	87,492
				4160/26.07.2017	21000	350	159,236
				4162/26.07.2017	19800	330	198,972
				4161/26.07.2017	24000	400	568,772
11	CIUREA	12220 / 13.06.2017	150000	4174/25.08.2017	30000	500	245,3053
12	COARNELE CAPREI	12139 / 12.06.2017	150000	3054/22.08.2017	106980	1783	1735,555
13	COMARNA	12264 / 13.06.2017	150000	4139/28.07.2017	30000	500	400,121
				4140/28.07.2017	30000	500	426,488
				4141/28.07.2017	24000	400	198,113
				4142/28.07.2017	6000	100	192,8
				4143/28.07.2017	22980	383	114,71
				4144/28.07.2017	18960	316	155,69
14	COSTESTI	12339 / 13.06.2017	150000	4229/04.08.2017	150000	2500	1106,235
15	COSTULENI	12103 / 12.06.2017	150000	26/19.07.2017	150000	2500	1944,519
16	COTNARI	12747/ 19.06.2017	150000				
17	COZMESTI	12393 / 14.06.2017	150000	2165/26.07.2017	150000	2500	960,011
18	CRISTESTI	15794 / 21.07.2017	150000				
19	CUCUTENI	15615 / 20.07.2017	150000	1835/04.09.2017	60000	1000	70,812

MINISTERUL DEZVOLTĂRII REGIONALE
ADMINISTRAȚIEI PUBLICE ȘI
FONDURILOR EUROPENE

Nr. crt.	Denumire UAT	Nr. și dată Contract de finanțare semnat în anul 2017 (exclusiv din bugetul pe 2017)	Valoare contract de finanțare	Nr. și data Contract de Servicii semnat în anul 2017	Valoare contract de servicii	Număr de imobile estimat	Suprafața estimată (ha)
20	DAGATA	12646 / 16.06.2017	150000	3115/25.08.2017	106920	1782	717,971
21	DELENI	13617/26.06.2017	150000	7767/07.08.2017	86280	1438	771,49
22	DOBROVAT	12276 / 13.06.2017	150000	3102/18.08.2017	150000	2500	3015,949
23	DOLHESTI	12106 / 12.06.2017	150000				
24	ERBICENI	15735 / 21.07.2017	150000				
25	FANTANELE	12661 / 16.06.2017	150000				
26	GOLAIESTI	12552 /15.06.2017	150000	3896/16.08.2017	36000	600	1578,536
27	GORBAN	12097 / 12.06.2017	150000				
28	GRAJDURI	12142 / 12.06.2017	150000	3844/27.07.2017	42000	700	197,896
29	GROPNITA	12156 / 12.06.2017	150000	108/27.07.2017	127560	2126	1745,868
30	GROZESTI	12121 / 12.06.2017	150000	1618/02.08.2017	150000	2500	1400,64
31	HALAUCESTI	12744/ 19.06.2017	150000	3744/28.08.2017	120000	2000	759,1764
32	HARLAU	12227 / 13.06.2017	150000				
33	HARMANESTI	12115 / 12.06.2017	150000	3506/07.08.2017	10500	175	140,776
				3607/07.08.2017	24000	400	401,124
				3613/07.08.2017	22500	375	276,49
				3609/07.08.2017	18000	300	225,581
				3611/07.08.2017	15000	250	361,743
				3615/07.08.2017	15000	250	308,998
34	HELESTENI	12658 / 16.06.2017	150000				
35	HOLBOCA	15617 / 20.07.2017	150000				
36	HORLESTI	12434 / 14.06.2017	150000	4914/31.08.2017	106980	1783	1285,734
37	IPATELE	14842 / 11.07.2017	150000	4470/17.08.2017	120000	2000	1134,2091
38	LESPEZI	12342 / 13.06.2017	150000	4499/31.07.2017	150000	2500	643,089
39	MADARJAC	13039 / 22.06.2017	150000				
40	MIRCESTI	12094 / 12.06.2017	150000				
41	MIRONEASA	15612 / 20.07.2017	150000	217/04.09.2017	60000	1000	833,194
42	MIROSLAVA	12741/ 19.06.2017	150000	23903/01.08.2017	59040	984	1047,59
43	MIROSLOVES TI	12209 / 13.06.2017	150000	8692/26.07.2017	150000	2500	723,183
44	MOGOSESTI	15610 / 20.07.2017	150000				
45	MOGOSESTI - SIRET	12390 / 14.06.2017	150000	2761/31.07.2017	11580	193	60,464
				2832/07.08.2017	25140	419	204,2114
46	MOSNA	12267 / 13.06.2017	150000	2935/27.07.2017	129540	2159	1304,285
47	MOTCA	12387 / 14.06.2017	150000	C57/26.07.2017	150000	2500	1330,94
48	OTELANI	12109 / 12.06.2017	150000	4838/16.08.2017	130900	2200	1038,324
49	PASCANI	15613 / 20.07.2017	150000				
50	PLUGARI	12652 /16.06.2017	150000	3550/31.08.2017	106980	1783	1669,37
51	PODU ILOAIEI	12279 / 13.06.2017	150000	6798/31.07.2017	15180	253	303,7945
52	POPESTI	13778 / 27.06.2017	150000	6420/03.08.2017	106980	1783	2058,691

MINISTERUL DEZVOLTĂRII REGIONALE
ADMINISTRAȚIEI PUBLICE ȘI
FONDURILOR EUROPENE

Nr. crt.	Denumire UAT	Nr. și dată Contract de finanțare semnat în anul 2017 (exclusiv din bugetul pe 2017)	Valoare contract de finanțare	Nr și data Contract de Servicii semnat în anul 2017	Valoare contract de servicii	Număr de imobile estimat	Suprafața estimată (ha)
53	POPRICANI	13783 / 27.06.2017	150000	7445/10.08.2017	30000	500	343,481
54	PRISACANI	12100 / 12.06.2017	150000	5155/31.08.2017	120000	2000	2073,1432
55	PROBOTA	13785 / 27.06.2017	150000	4492/11.08.2017	30000	500	365,156
56	REDIU	15618 / 20.07.2017	150000				
57	ROMANESTI	15734 / 21.07.2017	150000				
58	RUGINOASA	12555 / 15.06.2017	150000				
59	SCHEIA	12091 / 12.06.2017	150000	3301/26.07.2017	60000	1000	710,371
60	SCOBINTI	12345 / 13.06.2017	150000				
61	SINESTI	12270 / 13.06.2017	150000	27/20.07.2017	106980	1783	1907,413
62	SIPOTE	12230 / 13.06.2017	150000	6380/01.08.2017	54000	900	369,686
63	SIRETEL	12212 / 13.06.2017	150000	3242/27.07.2017	150000	2500	850,134
64	STRUNGA	15611 / 20.07.2017	150000				
65	TANSA	12145 / 12.06.2017	150000	2652/27.07.2017	150000	2500	1310,874
66	TARGU FRUMOS	14050 / 30.06.2017	150000				
67	TATARUSI	15611 / 20.07.2017	150000	6754/01.09.2017	106980	1783	1069,8
68	TIBANA	15168 / 14.07.2017	150000	5320/09.08.2017	30000	500	381,457
69	TIBANESTI	12384 / 14.06.2017	150000	7638/28.07.2017	65940	1099	1163,236
				7639/28.07.2017	84000	1400	655,461
70	TIGANASI	12649 / 16.06.2017	150000	91/24.07.2017	18000	300	436,765
				94/07.08.2017	88980	1483	1272,198
71	TODIRESTI	12124 / 12.06.2017	150000	4126/26.07.2017	66000	1100	467,995
72	TOMESTI	15614 / 20.07.2017	150000				
73	TRIFESTI	15620 / 20.07.2017	150000				
74	TUTORA	12133 / 12.06.2017	150000	3214/26.07.2017	19200	320	176,927
75	VALEA SEACA	12136 / 12.06.2017	150000				
76	VICTORIA	12508 / 15.06.2017	150000	4504/28.07.2017	18000	300	138,432
				4505/28.07.2017	6600	110	62,137
				4506/28.07.2017	33000	550	24,755
				4507/28.07.2017	3600	60	75,854
				4508/28.07.2017	24000	400	413,72
				4510/28.07.2017	27000	450	533,51
77	VLADENI	12130 / 12.06.2017	150000	33/30.08.2017	71320	1783	3300,826
78	VOINESTI	15616 / 20.07.2017	150000	10692/04.09.2017	106980	1783	546,24
TOTAL IASI		78	11.700.000		5.221.280,00	87.634	58.242,37