





MINISTERUL PENTRU RELAȚIA CU PARLAMENTUL



Nr. 1397, 1393, 1392, 1370, 1369, 1368, 1367, 1366,
1365, 1312, 1311, 1353, 1331, 1335, 1334, 1333,

1292/ 21. FEB. 2018



**Către: Domnul Cristian BUICAN
Secretar al Camerei Deputaților**

Ref. la: Răspunsuri la interpelări formulate de deputați


Stimate domnule secretar,

Vă transmitem, alăturat, răspunsurile instituțiilor vizate cu privire la unele interpelări formulate de deputați, potrivit tabelului anexat.

Cu stimă,

pentru Viorel ILIE, Ministrul pentru Relația cu Parlamentul, semnează

Ștefania BÎRLIBESCU, Secretar de Stat





Nr. 343.060

București, 16 februarie 2018

Nr. 1312/M.R.P.
Data 16.02.2018

STIMATE DOMNULE DEPUTAT,

Referitor la interpelarea dumneavoastră, înregistrată la Camera Deputaților cu nr.1006B/2017, având ca obiect "Noi programe și scheme de subvenționare, pentru noul exercițiu bugetar 2018", vă comunic următoarele:

Cadastrarea terenurilor agricole este majoră pentru agricultura din România.

Intabularea cu prioritate a terenurilor agricole din sectoarele cadastrale extravilane are rolul de a asigura implementarea noilor scheme de plăți, prevăzute de Politica Agricolă Comună și o capacitate ridicată de absorbție a fondurilor europene puse la dispoziția agriculturii din România.

De asemenea, pe lângă importanța realizării cadastrului legată de obținerea și derularea unor importante fonduri europene pentru plăți directe, este de așteptat ca și o serie de plăți din viitorul Program Național de Dezvoltare Rurală, să se bazeze pe cadastrul suprafețelor de teren agricol.

În acest sens, este de interes major prioritizarea realizării cadastrului și a cărților funciare pentru suprafețele de teren agricol din extravilanul unităților administrativ-teritoriale.

Odată atins acest obiectiv, sunt create premise favorabile pentru revitalizarea pieței funciare din România, se dezvoltă creditul agricol și creditul ipotecar, se dezvoltă toate tranzacțiile care au ca obiect vânzarea și cumpărarea de terenuri agricole în extravilan, prin care se asigură comasarea suprafețelor și constituirea de exploatații viabile economic.

Agenția Națională de Cadastru și Publicitate Imobiliară (ANCPPI), gestionează sistemul integrat de cadastru și carte funciară, un sistem unitar și obligatoriu de evidență tehnică, juridică și, de importanță națională a tuturor imobilelor de pe întreg teritoriul țării.

În considerarea economică acestor atribuții, ANCPPI gestionează Programul Național de Cadastru și Carte Funciară (PNCCF), program instituit în temeiul prevederilor art. 9 alin. (23) din Legea nr. 7/1996 a cadastrului și a publicității imobiliare, republicată, cu modificările și completările ulterioare.

Programul Național de Cadastru și Carte Funciară 2015 - 2023, a fost aprobat prin Hotărârea Guvernului nr. 294/2015 privind aprobarea Programului național de cadastru și carte funciară 2015-2023, cu modificările și completările ulterioare, care detaliază activitățile acestuia și sumele necesare realizării lor, suportate din veniturile proprii ale ANCPPI și fonduri externe nerambursabile.

DOMNULUI DEPUTAT ILIE TOMA

Programul Național de Cadastru și Carte Funciară 2015 - 2023, se derulează la nivelul întregului UAT, sau la nivel de sector cadastral astfel:

- a) prin lucrări contractate de către ANCPI/primării, care asigură derularea lucrărilor la nivelul întregului UAT sau la nivelul sectorului cadastral din extravilan, și pe cale de excepție din intravilan, prin finanțarea de către ANCPI a primăriilor care contractează astfel de lucrări de înregistrare sistematică

Potrivit datelor ANCPI, în prezent peste 3,1 mil.ha teren agricol extravilan sunt înregistrate în sistemul de cadastru și publicitate imobiliară.

- b) prin finanțare din fonduri externe nerambursabile, pentru UAT - uri din mediul rural

Agenția Națională de Cadastru și Publicitate Imobiliară, este beneficiar al Axei prioritare 11 din cadrul Programului Operațional Regional 2014-2020 -"Extinderea geografică a sistemului de înregistrare a proprietăților în cadastru și cartea funciară" cu finanțare din fonduri europene nerambursabile.

Proiectul, care va fi implementat de Agenția Națională de Cadastru și Publicitate Imobiliară, în parteneriat cu 40 de oficii teritoriale și Centrul Național de Cartografie, va asigura finanțarea din fonduri externe nerambursabile a lucrărilor de înregistrare sistematică pentru 660 de unități administrativ teritoriale din mediul rural, cu o suprafață totală de peste 5,75 mil. ha.

Lista celor 660 de UAT-uri a fost stabilită de Comisia interministerială abilitată de lege și a fost adusă la cunoștință publică prin Ordinul comun al viceprim-ministrului, ministrul dezvoltării regionale, administrației publice și fondurilor europene, ministrul transporturilor, ministrul agriculturii și dezvoltării rurale și directorul general al Agenției Naționale de Cadastru și Publicitate Imobiliară nr. 6962/1743/389/1522/2017 privind aprobarea Listei unităților administrativ-teritoriale din mediul rural, în care se vor desfășura lucrări de înregistrare sistematică a imobilelor, care vor beneficia de finanțare din fonduri europene structurale și de investiții în cadrul axei prioritare 11 a Programului operațional regional 2014-2020.

Cu deosebită considerație,

MINISTRUL AGRICULTURII ȘI DEZVOLTĂRII RURALE

PETRE DAEA

