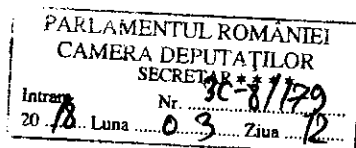


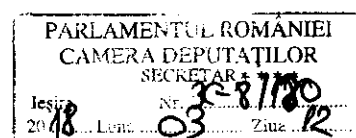


MINISTERUL PENTRU RELAȚIA CU PARLAMENTUL



Nr. 2082, 2080, 2081, 2079, 2078, 2077, 2076, 2075,  
2074, 2073, 2072, 2071, 2070, 2069, 2068, 2067,  
2066, 2065, 2064, 2063, 2062, 2061, 2022, 2021,  
2010, 2009, 2008, 2007, 2006, 2005, 2004, 2003,  
2002, 2001, 2000, 1999, 1998, 1997,

1921/ 08. MAR. 2018



**Către: Domnul Cristian BUICAN  
Secretar al Camerei Deputaților**

**Ref. la: Răspunsuri la întrebări formulate de deputați**

**Stimate domnule secretar,**

Vă transmitem, alăturat, răspunsurile instituțiilor vizate cu privire la unele întrebări formulate de deputați, potrivit tabelului anexat.

Cu stimă,

**pentru Viorel ILIE, Ministrul pentru Relația cu Parlamentul, semnează**

**Ștefania BÎRLIBESCU, Secretar de Stat**



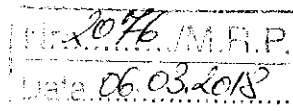


## Ministerul Finanțelor Publice

### Cabinet Ministru

B-dul.Libertății nr. 16  
sector 5, București  
Tel: 021/319.96.93  
Fax: 021/319.97.14

Nr.60384/05.03.2018



**Domnului Nicolaie-Sebastian-Valentin RADU**  
**Deputat, Parlamentul României - Camera Deputaților**

Adresa: Str.Izvor nr.2-4  
Sector 5  
București, România

Stimate domnule Deputat,

Referitor la **întrebarea dumneavoastră înregistrată la Camera Deputaților cu nr.2897A/2018, având ca obiect "Anexa 3 a HG 1705/2006 inventarul bunurilor care alcătuiesc domeniul public al statului"**, potrivit sferei de competență a Ministerului Finanțelor Publice, vă comunicăm următoarele:

În conformitate cu prevederile art.20 alin.(2) din *Legea nr.213/1998 privind bunurile proprietate publică, cu modificările și completările ulterioare*, Ministerului Finanțelor Publice îi revine sarcina de a centraliza și supune spre aprobare Guvernului inventarul bunurilor din domeniul public al statului întocmit, după caz, de ministere, de celelalte organe de specialitate ale administrației publice centrale, precum și a autorităților publice centrale, care au în administrare asemenea bunuri.

De asemenea, Ministerul Finanțelor Publice nu are atribuții în delimitarea și departajarea bunurilor din domeniul public și nu deține alte informații referitoare la bunurile din domeniul public al statului aflate în administrarea ministerelor, celorlalte organe de specialitate ale administrației publice centrale, precum și a autorităților publice centrale, decât cele înscrise în inventarele întocmite de aceste instituții, potrivit prevederilor art.20 alin.(1) din *Legea nr.213/1998, cu modificările și completările ulterioare*.

Responsabilitatea pentru realitatea datelor înscrise în inventarul bunurilor din domeniul public al statului aparține administratorului.

Neconsemnarea, neoperarea sau nepromovarea unor acte normative de înscriere, modificare a datelor de identificare sau scoaterea unor bunuri din „*Inventarul centralizat al bunurilor din domeniul public al statului*” sau nedeclararea unor imobile în „*Inventarul centralizat al bunurilor din domeniul privat al statului*”, ca urmare a neactualizării acestora de către

administratorii acestora, nu implică neapartenența la domeniul public/privat al statului a bunurilor în cauză.

Precizăm că Regia Națională a Pădurilor - Romsilva, în conformitate cu prevederile art.11 alin.1 din *Legea nr.46/2008 - Codul silvic, republicată, cu modificările și completările ulterioare*, administrează fondul forestier proprietate publică a statului, care este înregistrat compact, fără a fi evidențiat pe suprafețe, poziții cadastrale, amenajamente silvice sau vecinătăți și fără o nominalizare distinctă pe fiecare direcție silvică, ocol silvic sau localitate, conform filelor de inventar corespunzătoare numerelor MFP 1363, 1364, 1365 și 1366, anexate în fotocopie.

Menționăm că Regia Națională a Pădurilor - Romsilva, este singura entitate care deține datele cadastrale ale terenurilor care alcătuiesc fondul forestier proprietate publică a statului și care se poate pronunța asupra apartenenței suprafeței respective la domeniul public al statului.


De asemenea, Inventarul bunurilor aflate în administrarea Regiei Naționale a Pădurilor - Romsilva este cuprins în Anexa nr.12 la *Hotărârea Guvernului nr.1705/2006 pentru aprobarea inventarului centralizat al bunurilor din domeniul public al statului, cu modificările și completările ulterioare*.

Totodată, având în vedere solicitarea din întrebare, vă transmitem, în format electronic, respectiv CD, Anexa nr.3 la *Hotărârea Guvernului nr.1705/2006, cu modificările și completările ulterioare*, în care sunt cuprinse bunurile aflate în administrarea Ministerului Agriculturii și Dezvoltării Rurale.

Cu deosebită stimă,

p. MINISTRUL FINANTELOR PUBLICE  
SECRETAR DE STAT

Attila GYÖRGY



MINISTERUL FINANTELOR PUBLICE

DIRECTIA GENERALA DE REGLEMENTARE IN DOMENIUL ACTIVELOR STATULUI

Nr.....din 23/02/2018

Ordonator principal: MINISTERUL APELOR SI PADURILOR  
Administrator: REGIA NATIONALA A PADURILOR ROMSILVA RA

### DATE TEHNICE ptr. bunul cu Nr.MF: 1363

Denumire: FOND FORESTIER

Adresa: Tara: România

Judet:

Localitate:

Strada:

Nr.

Rest adresa

Vecini: conform amenajamentelor silvice

Anul dobândirii 1991

Valoare: 0

Baza legala: HG 982/1998, HG 1158/2002, HG 498/2008; HG nr. 1480 din: 06/12/2007; HG nr. 1911 din: 10/11/2004; HG 382/2008; HG 1004/2009; HG 1005/2009; HG. 318/06.05.2015; OUG. 1 din 04/01/2017

Descriere tehnica Suprafete=43963000230,00 mp. CF= ; Date cadastrale= ;

Cod clasificatie: 8.04.01

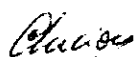
Caracteristica Padurile si terenurile destinate impaduririi

Atribut	Unitate de masura	Valoare
CF		
Date cadastrale		
Suprafete	mp	43963000230,00

Sef Serviciu  
Iulian Enache



Director General  
Ioan Răceu

Extragerea informatiilor din baza de date: Ancuta Chiciorea 

MINISTERUL FINANTELOR PUBLICE

DIRECTIA GENERALA DE REGLEMENTARE IN DOMENIUL ACTIVELOR STATULUI

Nr.....din 23/02/2018

Ordonator principal: MINISTERUL APELOR SI PADURILOR  
Administrator: REGIA NATIONALA A PADURILOR ROMSILVA RA

### DATE TEHNICE ptr. bunul cu Nr.MF: 1364

Denumire: FOND FORESTIER

Adresa: Tara: România

Judet:

Localitate:

Strada:

Nr:

Rest adresa

Vecini: conform amenajamentelor silvice

Anul dobândirii: 1991

Valoare: 0

Baza legala: HG 982/1998, HG 368/2006. HG 692,746,841,842,843,844/2006 suprafata de 263,97 Ha, HG 183/2008- trecut in dom publ.local 15 ha;HG 560/2008(s-au cedat la locale s=8,3 ha);HG nr.950 din:18/08/2005;HG 1237/2005;HG 1030/2006;HG 1640/2006;HG 1506/2006;HG 1457/2006;HG 1458/2006;HG 1163/2005;HG 1638/2006;HG 1130/2006

HG 1131/2006;HG 1132/2006;HG 1195/2006;HG 344/2007;HG 926/2007;HG 949/2006;HG 1304/2006;HG 1417/2006;HG 1473/2006;HG 1688/2006

;HG 992/2006;HG 1079/2006;HG 958/2007 - TOTAL SUP 803,8 ha;HG nr.1198 din:06/09/2006 HG 256/2011,

HG 513/2011, HG 502/2011,

HG 528/2011, HG 504/2011, HG 511/2011,

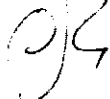
HG 515/2011, HG 509/2011, HG 491/2011, HG 638/2011, HG 529/2011, HG 691/2011, HG 506/2011, HG 508/2011, HG 530/2011, HG 512/2011, HG 503/2011, HG 516/2011, HG 384/2011, HG 514/2011;

Cedat 142,378 ha cf HG

505/2011, 886/2011, 507/2011, 384/2011, 692/2011, 637/2011, 639/2011, 503/2011, 530/2011; HG 384/2011; HG 530/2011; HG nr.530 din:18/05/2011; HG nr.384 din:13/04/2011; HG nr.507 din:18/05/2011; HG

Sef Serviciu

Iulian Enache



Director General

Ioan Răceu

Extragerea informatiilor din baza de date: Ancuta Chicioarea



MINISTERUL FINANTELOR PUBLICE

DIRECTIA GENERALA DE REGLEMENTARE IN DOMENIUL ACTIVELOI STATULUI

Nr.....din 23/02/2018

Ordonator principal: MINISTERUL APELOR SI PADURILOR  
Administrator: REGIA NATIONALA A PADURILOR ROMSILVA RA

**DATE TEHNICE ptr. bunul cu Nr.MF: 1365**

**Denumire: FOND FORESTIER**

Adresa: Tara: România  
Judet:  
Localitate:  
Strada:  
Nr:  
Rest adresa:  
Vecini: conform amenajamentelor silvice

Anul dobândirii: 1991

Valoare: 0

Baza legala: HG 982/1998;HG.318/06.05.2015:OUG.1 din 04/01/2017

Descriere tehnica Suprafată=13210000,00 mp;CF= ;Date cadastrale= ;

Cod clasificatie: 8.04.03

Caracteristica lazurile si albiile paraielor din amenajamentele silvice

Atribut	Unitate de masura	Valoare
Date cadastrale		
Suprafată	mp	13210000,00
CF		

Sef Serviciu  
Iulian Enache



Director General  
Ioan Răceu

Extragerea informatiilor din baza de date: Ancuta Chiciorea



MINISTERUL FINANTELOR PUBLICE

DIRECTIA GENERALA DE REGLEMENTARE IN DOMENIUL ACTIVELOR STATULUI

Nr.....din 23/02/2018

Ordonator principal: MINISTERUL APELOR SI PADURILOR  
Administrator: REGIA NATIONALA A PADURILOR ROMSILVA RA

### DATE TEHNICE ptr. bunul cu Nr.MF: 1366

Denumire: FOND FORESTIER

Adresa: Tara: România

Judet:

Localitate:

Strada:

Nr

Rest adresa

Vecini: conform amenajamentelor silvice

Anul dobândirii: 1991

Valoare: 0

Baza legala: HG 982/1998;;HG.318/06.05.2015;OUG.1 din 04/01/2017

Descriere tehnica Suprafete=382540000,00 mp;CF= ;Date cadastrale= ;

Cod clasificatie: 8.04.05

Caracteristica Terenuri neproductive incluse in amenajamente silvice

Atribut	Unitate de masura	Valoare
Date cadastrale		
Suprafete	mp	382540000,00
CF		

Sef Serviciu  
Iulian Enache



Director General  
Ioan Răceu

Extragerea informatiilor din baza de date: Ancuta Chiciorea 