

Scurt istoric al comunei Otelec

Localitatea **Otelec** (Ótelek) este atestată documentar din anul 1452, sub denumirea de Feltelek, respectiv Teleki, din comitatul Keve al regatului medieval al Ungariei, dar descoperirile arheologice atestă urme de viață umană organizată încă din antichitate, din timpul Imperiului Roman. Sub dominația otomană din secolele al XVI-XVII localitatea se depopulează, pământurile nelucrate se transformă în mlaștini. Localitatea se înființează din nou sub denumirea de azi în anii 1793-95, în perioada Imperiului Habsburgic prin repopularea cu familii de coloniști preponderent maghiari de prin comitatele sudice ale imperiului. Din 1856 devine comună de sine stătătoare, păstrându-și acest statut administrativ până la 1968, data ultimei reorganizări administrativ-teritoriale din perioada regimului comunist.

Din anul obținerii statutului de comună își deschide porțile și prima școală de stat, pe lângă biserica romano-catolică, terminată la mijlocul secolului al XIX-lea. Cu extindere școlii, în 1885, din fondurile alocate de Episcopia Cenadului, se construiește noua biserică, sub forma existentă și în prezent.

Calamitățile naturale din 1863 provoacă pierderi materiale imense, dar la sfârșitul secolului al XIX-lea comuna își recapătă puterea economică și administrativă, prin investiții serioase de infrastructură: terminarea căii ferate pe ruta Timișoara-Jimbolia-Modoș, respectiv finalizarea canalului Bega, care devine o importantă cale de comunicare de transport fluvial spre Dunăre prin râul Tisa. Astfel, la începutul secolului al XX-lea. Otelec devine important centru economic zonal, la recensământul din 1900 numărând 290 de case și peste 1600 suflete.

Dezvoltarea și tradițiile administrative de peste un secol ale comunei au lăsat moștenire până în prezent o infrastructură relativ consolidată de centru administrativ microregional (sedii de primărie, poștă, poliție, dispensar medical, școală generală cu 8 clase, internat, cămin cultural, etc). Din punct de vedere economic, localitatea are tradiții preponderent agricole și de zootehnie, dar se mai păstrează și cultura prelucrării la scară mică a produselor agricole.

Comunitatea locală, în ciuda tendințelor de dezrădăcinare din perioada comunistă, își păstrează și în prezent tradiția unei societăți civile diversificate, existând mai multe organizații civice sau profesionale (Organizația Pro Otelec pentru dezvoltarea comunitară, Asociația Micilor Întreprinzători Agricoli, Asociația Vânătorilor Sportivi).

Localitatea **Ionel** (Iohannisfeld) s-a constituit în anul 1806, sub regimul Imperiului Habsburgic, de către coloniști etnici germani (șvabi). Devine comună de sine stătătoare din 1863, păstrând acest statut tot până la data de 1968, dezvoltându-se pe măsură – asemenea celorlalte localități șvăbești - atât din punctul de vedere al infrastructurii administrative, cât și din punct de vedere economic, social și cultural.

Construirea bisericii romano-catolice se finalizează în anul 1833, iar școală confesională (elementară) respectiv de stat (gimnazială) a funcționat încă de la începuturi. Clădirea fostei primării datează din 1863. Comunitatea din Iohannisfeld s-a mândrit cu o viață cultural-civică evoluată, tradiția muzicală se păstrează și în prezent prin formația de muzică tradițională șvăbească.

Comuna în cursul istoriei sale de două secole s-a confruntat cu mai multe calamități naturale (inundații și incendii), respectiv istorice (războaiele mondiale, deportarea etnicilor germani în Siberia după terminarea celui de al doilea conflagrații mondiale, sau deportarea în Câmpia Bărăganului în anul 1951

În anii 1970 începe emigrarea etnicilor germani spre RFG, proces care se desăvârșește în primul deceniu de după 1989. Azi este locuit de populație preponderent românească.

Ațât Otelec, cât și Ionel au fost puternic afectate de inundațiile din aprilie-mai 2005, majoritatea teritoriilor intra și extravilane fiind acoperite luni de zile de apele revărsate ale râului Timiș. În urma acestor calamități aprox. două treimi din gospodăriile au fost total sau parțial distruse (306 case din Otelec, 285 case din Ionel). Casele au fost reconstruite în urma programului de reconstrucție coordonat și finanțat de Guvernul României (s-au construit 241 case noi în Otelec, respectiv 152 în Ionel). Totodată, în cursul anului 2006 din fonduri bugetare, respectiv din ajutoare din țară sau străinătate au fost reabilitate sau reconstruite majoritatea imobilelor din domeniul public (grădiniță, școală, dispensar, cămin cultural, etc.). Clădirea fostei primării este în stare satisfăcătoare, se poate readapta la necesitățile administrative ale noii comune cu investiții modeste.

Circulația rutieră se face pe drumul județean modernizat DJ, în stare bună, care traversează ambele localități, respectiv pe cale ferată (linia Timișoara – Ionel). Nu este de neglijat în perspectiva aderării la UE, potențialul economic al canalului Bega, în condițiile unei reabilitări generale din fonduri structurale comunitare.

Populația comunei nou înființate depășește 1700 locuitori.

Nr. 4112 / 18.08.2007

MEMORIU

Cu deosebit respect va adresam rugamintea de a analiza si sprijini demersul nostru privind propunerea de infiintare a comunei Otelec cu sat apartinator Iohanisfeld, judetul Timis.

Argumentam in cele ce urmeaza motivele pentru care consideram oportuna aceasta propunere.

Satul Otelec a fost intemeiat in perioada anilor 1795 – 1796 de catre Contele Johan von Buttler care in anul 1797 colonizeaza tarani romani din domeniul Pardani la 3 km de actualul sat Pustinis, pe maul stang al canalului Bega.

In anul 1805 – 1811 acelasi Contele Johan von Buttler pune bazele unei alte asezari omenesti cu familii de germani adusi din Luxemburg si Alsacia, asezare care in ziua de azi poarta numele de Iohanisfeld.

Ocupatia locuitorilor comunei a fost din totdeauna agricultura respectiv, cultura plantelor si cresterea animalelor.

In prezent pe teritoriul viitoarei comune Otelec functioneaza un numar de patru societati mari cu activitate preponderent agricola, precum si mai multe asociaatii agricole, care asigura prin impozite si taxe echilibrarea bugetului viitoarei comune Otelec.

Privind programul de dezvoltare a viitoarei comune sunt in curs de derulare mai multe programe Sapard, atat a micilor producatori cat si a societatilor amintite mai sus.


Sursele de venit sunt: impozitul pe cladiri si terenuri intravilane si extravilane; din inchirieri si concesionari precum si taxele locale care insumeaza 172220 lei.

Pana in anul 1968 functiona atat Primaria Otelec cat si Primaria Iohanisfeld care a fost desfiintata.

Distanta este mare 17 km respectiv 10 km intre centrul de comuna Uivar si localitatile Iohanisfeld si Otelec, precum si lipsa mijloacelor de transport pentru a se deplasa in vederea rezolvarii problemelor legate de administratie.

Cu speranta ca cele prezentate mai sus vor constitui argumente viabile in demersul nostru, va asiguram de intreaga noastra stima si consideratie.

PRIMAR
ROMANIA
Vajda Pavel
PRIMAR
CETUL TIMIS - COMUNA UIVAR




PREFECT

FISA

VIZAT

PRESEDINTELE
CONSILIULUI JUDETEAN



comunei Otelec propusa pentru infiintare

A. COMPONENTA :

1. Satul – resedinta al comunei propuse : OTELEC , preluat de la comuna UIVAR ;
2. Satul IOHANISFELD preluat de la comuna UIVAR ;

B. indeplinirea conditiilor necesare pentru infiintarea de comune noi, prevazute prin Anexa nr. IV , punctul 4.0 la Legea nr. 351/2001 ;

Nr. crt	Conditii necesare prevazute prin Legea nr.351/2001	Conditii realizate de comuna propusa sa fie infiintata
1.	Numar de locuitori – minim 1500	1706
2.	Populatia ocupata in activitati neagricole (procent din totalul populatiei ocupate) – minimum 25 %	30%
3.	Locuinte construite dupa anul 1960 (procent din nr.total de locuinte) minimum 45%	61.31%
4.	Potential economic care sa asigure echilibrul bugetar al comunei	Venituri 172220 lei Cheltuieli 172220 lei
5.	Legaturi intre satul- resedinta de comuna si celelalte sate pe drumuri publice modernizate/ cu imbracaminti usoare(procent din total drumuri)- minimum 50%	100%
6.	Situatia fiecaruia dintre satele componente ale comunei propuse spre infiintare la distanta mai mare de 5 km fata de actualul sat resedinta de comuna.	Uivar – Otelec 10 km Uivar – Iohanisfeld 17 km
7.	Reducerea distantei totale intre satele componente ale comunei propuse spre infiintare si actualul sat – resedinta. in	Drumuri 7 km Cai ferate 6 km

	raport cu distanta totala intre acestea si satul – resedinta al comunei infiintate – minimum 15 km	
8.	Spatii construite pentru institutii si dotari :	
	Primarie	Anul constructiei 1909 Starea de intretinere – satisfacatoare Suprafata utila – 146 mp
	Scoala primara si gimnaziala	Anul constructiei 1962 Starea de intretinere – buna Suprafata utila – 510 mp
	Dispensar unam	Anul constructiei 1936 Starea de intretinere – buna Suprafata utila – 132 mp
	Punct farmaceutic	Anul constructiei 1930 Starea de intretinere – buna Suprafata utila – 36 mp
	Post Politie	Anul constructiei 1936 Starea de intretinere – buna Suprafata utila – 42 mp
	Halta CFR	Da
	Statie transport auto	Da

C.Date privind referendumul :

Referendumul a avut loc la data de 16 septembrie 2007. Din totalul de 3700 persoane inscrise in lista pentru referendum au participat 2136 persoane. Din totalul de 2131 voturi valabil exprimate, un numar de 2042 voturi au exprimat acordul pentru infiintarea comunei Otelec.

F I S A

comunei Uivar ramasa dupa reorganizare

C. Componenta:

1. Satul Uivar – resedinta al comunei Uivar ramasa dupa reorganizare
2. Satul Rauti;
3. Satul Sinmartinul Maghiar ;

4. Satul Pustinis

D. indeplinirea conditiilor necesare pentru infiintarea de comune noi, prevazute prin Anexa nr. IV , punctul 4.0 la Legea nr. 351/2001 ;

Nr. crt	Conditii necesare prevazute prin Legea nr.351/2001	Conditii realizate de comuna propusa sa fie infiintata
1.	Numar de locuitori – minim 1500	2589 locuitori
2.	Populatia ocupata in activitati neagricole (procent din totalul populatiei ocupate) – minimum 25 %	35%
3.	Locuinte construite dupa anul 1960 (procent din nr.total de locuinte) minimum 45%	52%
4.	Potential economic care sa asigure echilibrul bugetar al comunei	Venituri 288512 Cheltuieli 288512
5.	Legaturi intre satul- resedinta de comuna si celelalte sate pe drumuri publice modernizate/ cu imbracaminti usoare(procent din total drumuri)- minimum 50%	85%
6.	Situatia fiecaruia dintre satele componente ale comunei ramase la distanta mai mare de 5 km fata de actualul sat resedinta de comuna.	Uivar – Pustinis 7 km
7.	Reducerea distantei totale intre satele componente ale comunei propuse spre infiintare si actualul sat – resedinta, in raport cu distanta totala intre acestea si satul – resedinta al comunei infiintate – minimum 15 km	Drumuri 16 km Cai ferate 7 km
8.	Spatii construite pentru institutii si dotari : Primarie Scoala primara si gimnaziala Dispensar unam Punct farmaceutic Post Politie Halta CFR Statie transport auto	Da Da Da Da Da Da Da

PRIMAR,
Vajda Pavel



SECRETAR,
Selestean Vasile

**ROMANIA
JUDETUL TIMIS
COMUNA UIVAR
CONSILIUL LOCAL**

HOTARARE

privind organizarea referendumului local
in data de 16 septembrie 2007 pentru infiintarea comunei Otelec

Consiliul local al comunei Uivar, judetul Timis ;

Avand in vedere propunerile grupurilor de initiativa din localitatile Otelec si Iohanisfeld sustinute de locuitorii acestora, referatul domnului primar Vajda Pavel cu privire la infiintarea comunei Otelec ;

Avizul favorabil al comisiei de specialitate ;

In baza art.13 alin.3 din Legea nr.3/2000 privind organizarea si desfasurarea referendumului ;

In temeiul art.22, a art.45 alin.1 din Legea nr.215/2001 Legea administratiei publice locale modificata si republicata :

HOTARASTE :

Art.1. Se aproba organizarea referendumului local, pentru infiintarea comunei Otelec avand in componenta localitatile Otelec si Iohanisfeld.

Art.2 Referendumul local va avea loc in data de 16 septembrie 2007.

Art.3. Prezenta hotarare se comunica :
Institutiei Prefectului judetul Timis
Consiliului judetean Timis.
Publica, prin afisare.

PRESEDINTELE DE SEDINTA

Consilier,

CONTRASEMNEAZA

Secretar

Selestean Vasile

Nr. 32 /2007

Data: 26 iulie 2007

JUDETUL TIMIS
COMUNA UIVAR
Circumscripția electorală nr. 92


PROCES – VERBAL
Privind rezultatele referendumului local asupra infiintarii comunei
Otelec

1. Numarul persoanelor inscrise in lista pentru referendum 3700
2. Numarul participantilor * 2136
3. Numarul de buletine de vot primite pentru a fi intrebuintate 3550
4. Numarul de buletine de vot ramase neantrebuintate 1616
5. Numarul voturilor valabil exprimate la raspunsul DA 2062
6. Numarul voturilor valabil exprimate la raspunsul NU 89
7. Numarul voturilor nule 5
8. Numarul voturilor contestate —
9. Numarul intampinarilor si contestatiilor primite —
10. Numarul intampinarilor si contestatiilor solutionate —
11. Expunerea pe scurt a modului de solutionare a intampinarilor si contestatiilor —

Presedintele Biroului electoral

GABRIEL VALENTIN

DANIEL CLARBU



(numele, prenumele, semnatura si stampila)

Data 16.09.2017

Membri :

CAROL DANIEL DANEA
ILIUȘ VALENTIN
KRISTINA ELENA
MICHAEL DIMITRIE

(numele, prenumele si semnatura)

* Numarul participantilor trebuie sa fie egal cu suma ce rezulta din aditionarea cifrelor de la pct.5,6 si 7 .