
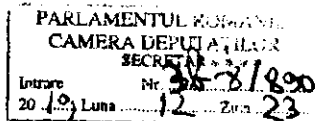




SECRETARIATUL GENERAL AL GUVERNULUI  
DEPARTAMENTUL PENTRU RELATIA CU PARLAMENTUL



Nr. 11096, 11116, 11117, 11128, 11129, 11130, 11137, 11138, 11168, 11169,



11170, 11171, 11172, 11178, 11102/2019

18. DEC. 2019

**Către: Domnul Cristian BUICAN  
Secretar al Camerei Deputaților**

**Ref. la: Răspunsuri la întrebări/interpelări formulate de deputați**

**Stimate domnule secretar,**

Vă transmitem, alăturat, răspunsurile instituțiilor vizate cu privire la unele întrebări/interpelări formulate de deputați, potrivit tabelului anexat.


Cu deosebită considerație,

**NINI SĂPUŢARU**

**SECRETAR DE STAT**



MINISTERUL MEDIULUI,  
APELOR ȘI PĂDURILOR



**CABINET MINISTRU**

Nr.: 5492/CAI/12.2019

**Către :** Parlamentul României - Camera Deputaților

**În atenția:** Domnului deputat Ioan Sorin Bumb

**Referitor:** Întrebarea dumneavoastră având ca obiect „*Stadiul de implementare al Strategiei naționale de management al riscului de inundații*”

*Domnule deputat,*

Referitor la întrebarea dumneavoastră având ca obiect „*Stadiul de implementare al Strategiei naționale de management al riscului de inundații*”, vă comunicăm următoarele:

În conformitate cu prevederile Hotărârii Guvernului nr. 20/2017 privind organizarea și funcționarea Ministerului Apelor și Pădurilor, cu modificările și completările ulterioare, ale *Ordinului comun al ministrului apelor și pădurilor și al ministrului afacerilor interne nr. 459/78/2019 pentru aprobarea Regulamentului privind gestionarea situațiilor de urgență generate de fenomene hidrometeorologice periculoase având ca efect producerea de inundații, secetă hidrologică, precum și incidente/accidente la construcții hidrotehnice, poluări accidentale pe cursurile de apă și poluări marine în zona costieră*, precum și ale Programului principalelor acțiuni ale Comitetului Ministerial pentru Situații de Urgență (CMSU) pentru anul 2019, Ministerul Mediului, Apelor și Pădurilor a organizat în perioada 09 septembrie-29 noiembrie 2019, la nivelul fiecărui județ, acțiunea de verificare a stării tehnice și funcționale a construcțiilor hidrotehnice cu rol de apărare împotriva inundațiilor, de pe râurile interioare și de la Dunăre, indiferent de deținător.

La această acțiune au participat reprezentanții Ministerului Apelor și Pădurilor, Administrației Naționale „Apele Române”, Administrațiilor Bazinale de Apă și Sistemelor de Gospodărire a Apelor, Agenției Naționale de Îmbunătățiri Funciare - filialele județene, S.P.E.E.H Hidroelectrica S.A., Regiei Naționale a Pădurilor, Gărzilor Forestiere, Comitetelor Județene pentru Situații de Urgență-Grupurile de Suport Tehnic pentru Gestionarea Situațiilor de Urgență Generate de Inundații, Inspectoratelor pentru Situații de Urgență Județene - Centrele Operaționale, Comitetelor Locale pentru Situații de Urgență, reprezentanții instituțiilor cu rol în gestionarea riscului la inundații.

La punctul nr.10 din Tematica acțiunii de verificare a stării tehnice și funcționale a construcțiilor hidrotehnice cu rol de apărare împotriva inundațiilor, de pe râurile interioare și de la Dunăre se solicită *”Stadiul măsurilor și acțiunilor desfășurate la nivel de județ în vederea implementării Planului de măsuri pentru diminuarea riscului la*



***inundații (PMDRI) prevăzute în anexa nr. 1 la Hotărârea Guvernului nr. 846/2010 pentru aprobarea Strategiei naționale de management al riscului la inundații pe termen mediu și lung".***

Atașat, vă transmitem Procesul Verbal privind verificarea stării tehnice și funcționale a construcțiilor hidrotehnice cu rol de apărare împotriva inundațiilor de pe râurile interioare din județul Alba nr. 6374/16.10.2019, la Anexa nr. 3 fiind prezentat Stadiul măsurilor și acțiunilor desfășurate la nivelul județului Alba în vederea implementării Planului de măsuri pentru diminuarea riscului la inundații prevăzute în Hotărârii de Guvern nr.846/2010 pentru aprobarea Strategiei Naționale de management al riscului la inundații.

În cursul lunii iunie 2019 Administrația Națională "Apele Române" a înaintat spre aprobare o a doua propunere de Hotărâre de Guvern privind suplimentarea bugetului Ministerului Apelor și Pădurilor din Fondul de intervenție la dispoziția Guvernului pentru realizarea în regim de urgență a unor lucrări de investiții de prevenire și înlăturare a efectelor calamităților naturale produse de inundații în perioada mai - 21 iunie 2019 pe cursurile de apă din județele Alba, Bihor, Bistrița-Năsăud, Brașov, Covasna, Gorj, Iași, Maramureș, Neamț, Prahova, Timiș, Teleorman, Vâlcea, Vrancea.

Pentru județul Alba erau propuse 3 lucrări (Hotărâre nr.9 a CJSU Alba):

- Amenajare pârau Răchita în localitatea Răchita, județ Alba;
- Amenajare pârau Pianu și afluenți, județ Alba;
- Amenajare pârau Cioara și pârau Freman în localitatea Săliștea, județ Alba

Întrucât suplimentarea de fonduri de la bugetul de stat nu a fost aprobată, Administrația Bazinală de Apă Mureș prin Sistemul de Gospodărire a Apelor Alba a realizat în proporție de 90%, cu forțe și mijloace proprii, lucrările specifice a se realiza în antrepriză proprie (decolmatarea și refacerea secțiunii de transport a albiei).

În funcție de fondurile alocate pentru anul 2020 și de prioritizarea la nivel național a lucrărilor de investiții necesare se va stabili includerea în Programul de investiții 2020 a lucrărilor mai sus menționate.

Prin Hotărârea Guvernului nr.972/2016 s-a aprobat Planul de Management al Riscului la Inundații 2016-2021 (PMRI), document compus din Planurile de Management al Riscului la Inundații ale celor 11 bazine hidrografice (Someș-Tisa, Crișuri, Mureș, Banat, Jiu, Olt, Argeș-Vedea, Buzău-Ialomița, Siret, Prut-Bârlad, Dobrogea-Litoral) și Planul de Management al Riscului la Inundații pentru Fluviul Dunărea (porțiunea cuprinsă pe teritoriul României).

Planurile de Management au fost elaborate de către specialiștii din cadrul Administrației Naționale "Apele Române" în parteneriat cu Institutul Național de Hidrologie și Gospodărire a Apelor și Administrațiile Bazinale de Apă pe baza unei metodologii unitare elaborate de către Institutul Național de Hidrologie și Gospodărire a Apelor și Administrațiile Bazinale de Apă (INHGA).



Planul de Management al Riscului la Inundații constituie un document de planificare a măsurilor pentru managementul riscului la inundații și cu prioritate pentru reducerea efectelor acestora, propuse a fi realizate în perioada 2016-2021, de către fiecare instituție cu atribuții în domeniu, pentru reducerea riscului la inundații în zonele cu risc potențial semnificativ la inundații la nivelul fiecărui bazin hidrografic.

În cadrul Planului de Management al Riscului la inundații au fost practic identificate măsurile necesare pentru reducerea efectelor inundațiilor, identificate și prioritizate acele măsuri ce puteau fi realizate în perioada 2016-2020 la nivelul fiecărui bazin hidrografic, indiferent de autoritatea responsabilă. În vederea pregătirii implementării Ciclului II al Directivei Inundații în primul trimestru al anului 2020 urmează a se face o evaluare a stadiului de implementare a măsurilor propuse în PMRI pentru ciclul I de raportare (prima versiune a unui astfel de document).

În prezent la Administrația Națională "Apele Române" sunt în derulare 2 proiecte cu finanțare din cadrul Programului Operațional Capacitate Administrativă POCA 2014-2020, Ministerul Mediului, Apelelor și Pădurilor fiind implicat ca lider al proiectului, astfel:

**I. „Întărirea capacității autorității publice centrale în domeniul managementului apelor în scopul implementării Strategiei Naționale de Management al Riscului la Inundații (SNMRI) pe termen mediu și lung”.**

Obiectivul general al proiectului îl constituie fundamentarea și sprijinirea măsurilor de implementare ce vizează adaptarea structurilor, optimizarea proceselor și pregătirea resurselor umane necesare îndeplinirii obligațiilor asumate prin Legea Apelelor nr. 107/1996 cu modificările și completările ulterioare, a Hotărârii de Guvern nr. 846/2010 privind aprobarea Strategiei Naționale de Management al Riscului la inundații pe termen mediu și lung, a Hotărârii de Guvern nr. 972/2016 privind aprobarea Planurilor de Management al riscului la inundații, precum și conformarea cu cerințele Directivei 2007/60/EC privind evaluarea și gestionarea riscului la inundații în scopul consolidării capacității autorităților și instituțiilor publice din domeniul gospodării apelor și al managementului riscului la inundații.

Rezultatele proiectului constituie fundamentul deciziilor strategice care să vizeze reducerea riscurilor de dezastre și, implicit, creșterea siguranței cetățeanului și a mediului de afaceri. Printre rezultatele și indicatorii proiectului s-a aflat și identificarea nevoilor de optimizare a cadrului legal și instituțional prin stabilirea suprapunerilor legislative și a lipsurilor în domeniul managementului riscurilor, în vederea clarificării rolurilor și competențelor autorităților publice centrale și locale.

**II. „Întărirea capacității autorității publice centrale în domeniul managementului apelor în scopul implementării etapelor a 2-a și a 3-a ale Ciclului II al Directivei Inundații – RO-FLOODS”.**

Rezultatele proiectului RO-FLOODS, presupun completarea datelor și informațiilor privind hărțile de hazard și risc la inundații necesare raportării în ciclul II de implementare al Directivei Inundații 60/2007/CE, prin extinderea zonelor studiate în ciclul I de raportare



MINISTERUL MEDIULUI,  
APELOR ȘI PĂDURILOR

(pe baza inventarului evenimentelor istorice înregistrate până în anul 2010) și îmbunătățirea rezultatelor modelării hidraulice pe zonele modelate simplificat, precum și prin extinderea tipului și mecanismelor de inundare (inundații de tipul flash-flood, introducerea inundațiilor pluviale, evaluarea efectelor cedării infrastructurii de apărare, estimarea efectelor schimbărilor climatice, etc) în conformitate cu etapa de revizuire a Evaluării Preliminare a Riscului în urma analizei evenimentelor semnificative din 2011 până în prezent și reactualizarea Planurilor de Management a Riscului la Inundații pentru ciclul 2021-2027.

Aceste rezultate vor constitui fundamentul deciziilor strategice care să vizeze reducerea riscurilor de dezastre produse de inundații și implicit, creșterea siguranței cetățeanului și a mediului de afaceri.

Ministerul Mediului, Apelor și Pădurilor prin Administrația Națională "Apele Române" este implicată activ în managementul riscului la inundații la nivel național.

În speranța că informațiile furnizate vă sunt utile, vă asigurăm, stimate domnule deputat, de sprijinul nostru și, totodată, vă stăm la dispoziție pentru eventuale informații suplimentare.

*Cu stimă,*

**Costel ALEXE**

**MINISTRUL MEDIULUI, APELOR ȘI PĂDURILOR**